

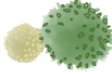










BETECKNING

-  Planområdesgräns
-  Ny byggnad
-  Nytt träd
-  Plantering
-  Entré bostad
-  Entré miljöhus
-  Sandlåda/lekplats
-  Cykelparkering
-  Hårdgjord yta
-  Uteplats plattor
-  Gräs

ILLUSTRATION

ANTAGANDEHANDLING



SEKTOR SAMHÄLLE

Illustrationskarta för Skyffeln 2 Lidköpings kommun

Upprättad mars, reviderad november 2023

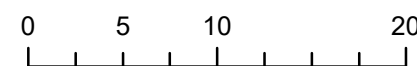
Marie-Anne Eriksson
Planarkitekt

Detaljplanen består av:
Plankarta
Planbeskrivning
Fastighetsförteckning
Illustrationskarta

Planavgift ska tas ut:
 JA NEJ

BESLUT
Godkännande KS 202x-xx-xx
Antagande KF 202x-xx-xx § xxx
Laga kraft 202x-xx-xx

Grundkartan är upprättad i koordinatsystem SWEREF 99 13 30 i höjdsystem RH 2000. Grundkartan är ett utdrag från kommunens kartdatabas, upprättad i Lidköpings kommun, Samhällsbyggnad, Mät-Kart enligt HMK. 2023-11-08



1:400 (A3)